Perfil longitudinal Alinhamento rua acesso cemitério



COTAS PRIMITIVO	748,05	749,15	750,28	751,58	753,30	754,61	755,62	756,63	757,69	757,82	757,45	759,72
COTA PROJETO	748,08	749,39	750,66	751,94	753,22	754,49	755,71	756,63	757,68	757,96	758,66	759,41
CORTE ATERRO		0.00	0.00	0.00	0.00	0.00	0.00	0.00	0.00	0.00	0.00	
ESTACA	0+0.0	1+0.0	2+0.0	3+0.0	4+0.0	5+0.0	6+0.0	7+0.0	8+0.0	9+0.0	10+0.0	10+19.6

DETALHE CONSTRUTIVO DA CALÇADA PARA ACESSIBILIDADE

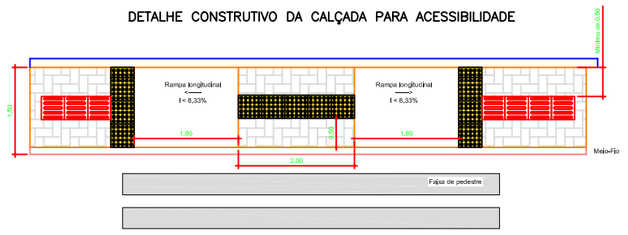

DETALHE DE APLICAÇÃO DE PISO TÁTIL EM MUDANÇA DE DIREÇÃO

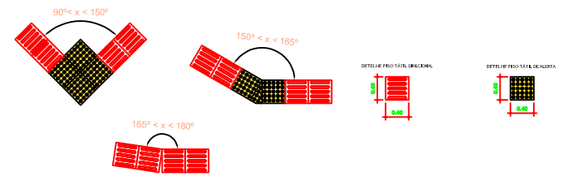

OBSTÁCULO FIXO
LEITO DO PAVIMENTO

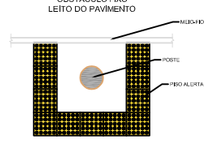

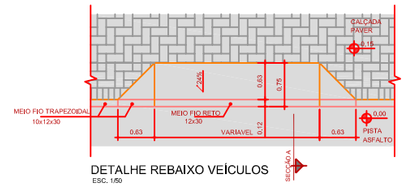

DETALHE REBAIXO VEÍCULOS
ESC. 1/50

DETALHE DA RAMPA DE ACESSO VEÍCULOS

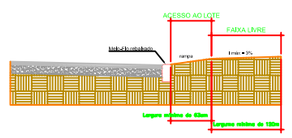

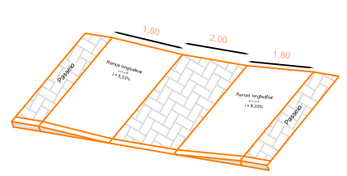

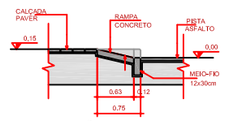

SECÇÃO A
ESC. 1/50

DETALHE GUIA REBAIXADA

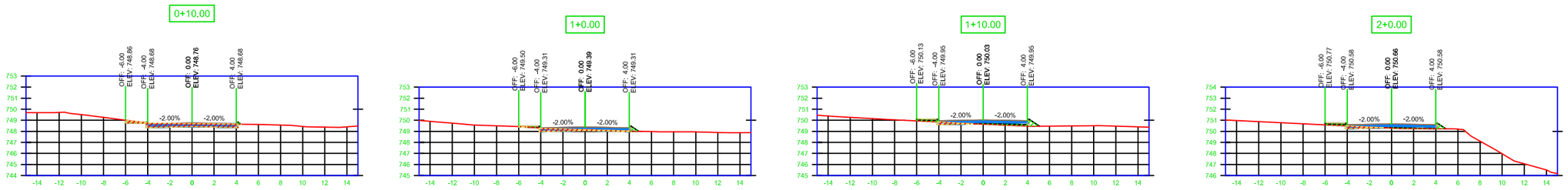

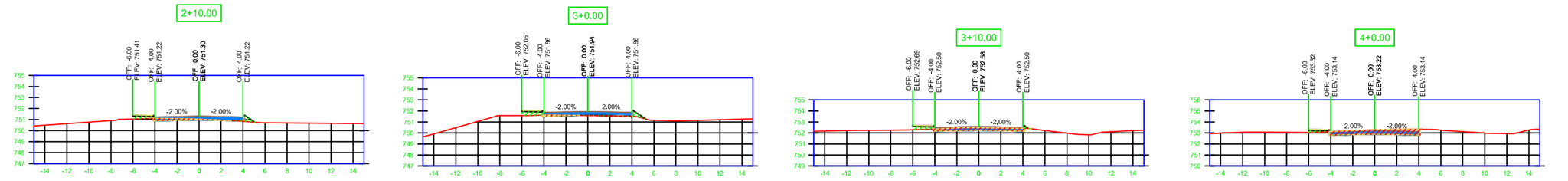

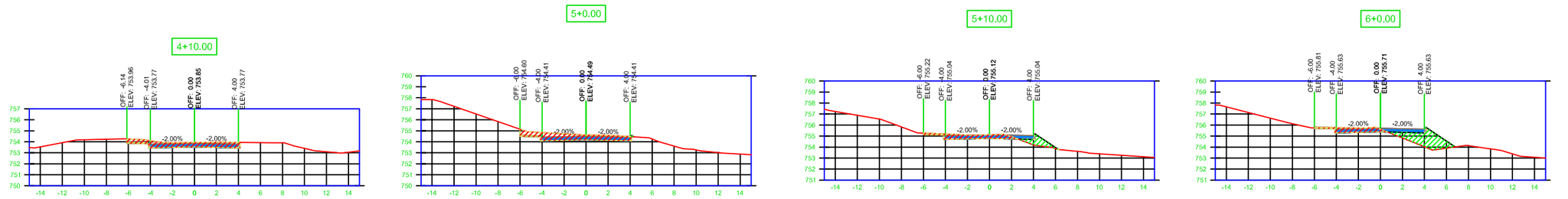

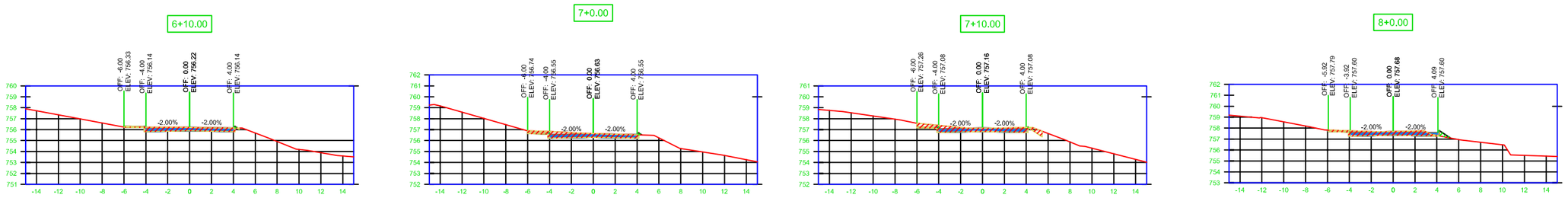

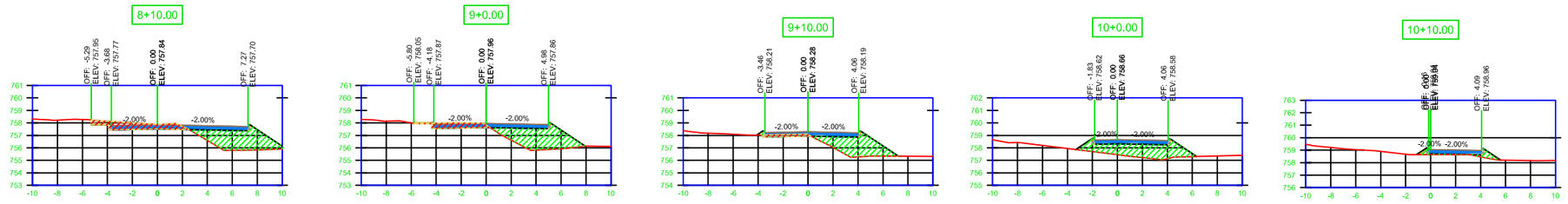

LEGENDA

	Terreno Primitivo
	Terreplenagem Final
	Aterro
	Corte

LEGENDA

	Linhas Topográficas
	Margem do Ribeirão
	Lotes
	Rio da Vargem
	Área de APP

OBSERVAÇÃO

- Material de corte da via deverá ser reutilizado para regularização e abaulamento da via. O excedente deverá ser disposto em bota-fora licenciado.
- Declividades e ondulações do perfil Longitudinal da pista deverão ser respeitados para escoamento das águas
- Sarjetas para escoamento das águas deverão ser realizadas
- Berço dos aterros na proporção 1,5:1

HENRIQUE ROSA DEMICIANO:10004326962

Assinado de forma digital por HENRIQUE ROSA DEMICIANO:10004326962
Dados: 2025.03.12 11:08:53 -03'00'

RESPONSÁVEL TÉCNICO:
HENRIQUE ROSA DEMICIANO
Engenheiro Civil
CREA/SC - 177.622-0

MARCIANO RODE
Secretário De Administração
PREFEITURA MUNICIPAL DE VARGEM
CNPJ: 95.995.130/0001-18

REVISÃO	DESCRIÇÃO	DATA	RESPONSAVEL
00	EMISSÃO INICIAL	MARÇO DE 2025	Henrique

PREFEITURA MUNICIPAL DE VARGEM
SECRETARIA DE ADMINISTRAÇÃO E FINANÇAS
BENJAMIN MARGOTTI, 214 - CENTRO - VARGEM - CEP 89638-000

OBRA: **PAVIMENTAÇÃO RUA DE ACESSO CEMITÉRIO MUNICIPAL**
PROGRAMA:
RUA DE ACESSO CEMITÉRIO MUNICIPAL - CENTRO - VARGEM SC

PROJETO: APROVATIVO
ESCALA: 1:500

REFERENCIA:
PERFIS LONGITUDINAL E TRANSVERSAIS

PRANCHA:
PAV. 02/02

ARQUIVO
DESENHO: Henrique
DATA: MARÇO DE 2025